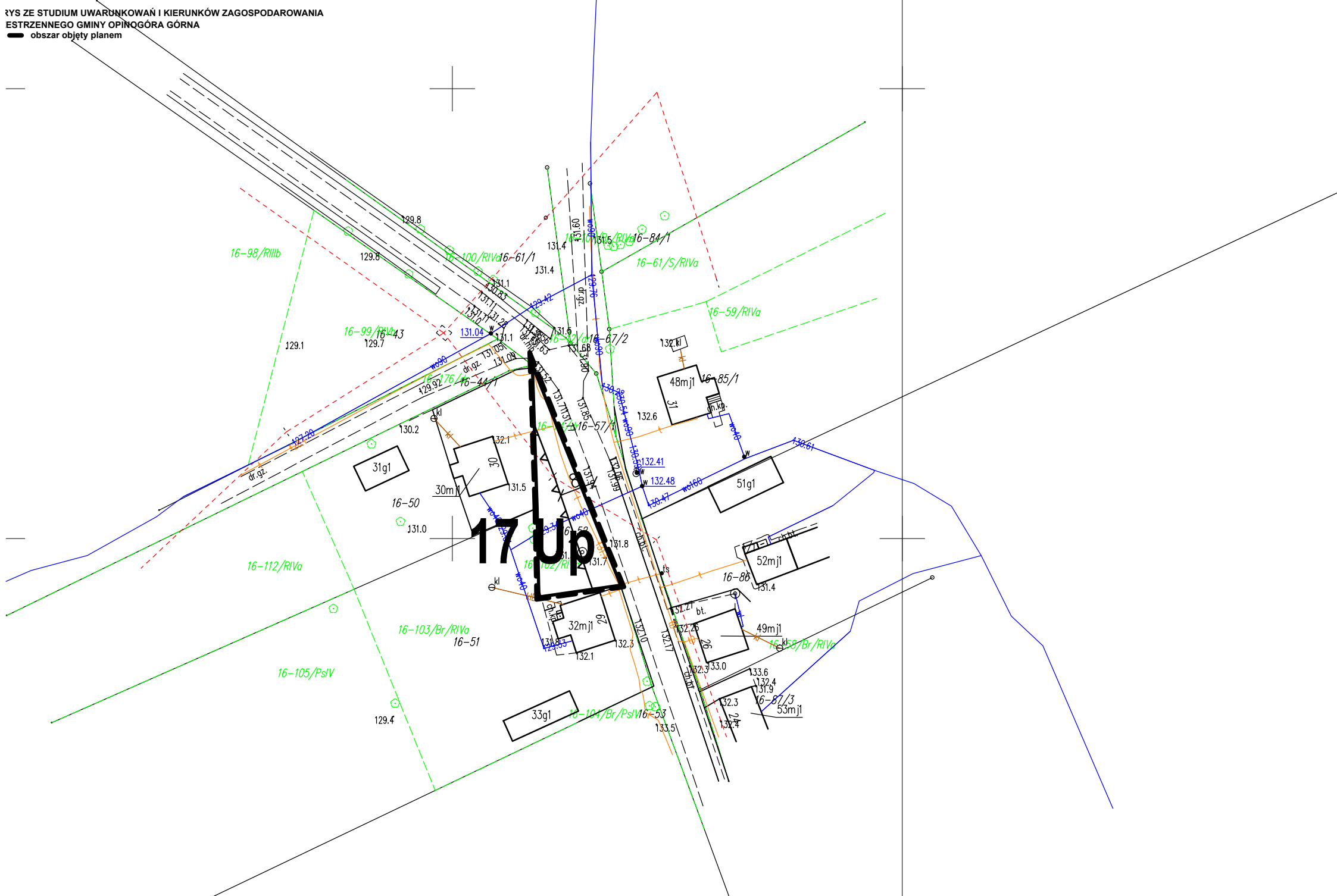


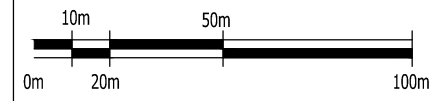
RYSEK ZE STUDIUM UWARUNKOWAŃ I KIERUNKÓW ZAGOSPODAROWANIA PRZESTRZENNEGO GMINY OPINOGÓRA GÓRNA  
 — obszar objęty planem





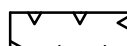
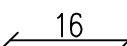
zmiana Nr 6 miejscowego planu zagospodarowania przestrzennego fragmentów wsi: Chrzanówek, Długoleka, Dzbonie, Elżbiecin, Opinogóra Górna, Opinogóra-Kolonia, Kołaczków, Kołaki-Budzyno, Kotermań, Pomorze, Przedwojowo, Rembówko, Wierzbowo, Władysławowo, Wola Wierzbowska i Zygmuntowo, gmina Opinogóra Górna

Załącznik graficzny nr 4  
 do uchwały nr  
 Rady Gminy w Opinogórze Górnej  
 z dnia 2021 r.

SKALA 1:1000



**OZNACZENIA GRAFICZNE BĄDĄCE USTALENIAMI PLANU:**

-  granica obszaru objętego zmianą planu
-  linie rozgraniczające tereny o różnym przeznaczeniu i różnym sposobie zagospodarowania
-  nieprzekraczalne linie zabudowy
-  16 wymiarowanie

oznaczenia literowe z numerem wyróżniającym poszczególnych terenów funkcjonalnych:

17 Up - teren usług publicznych