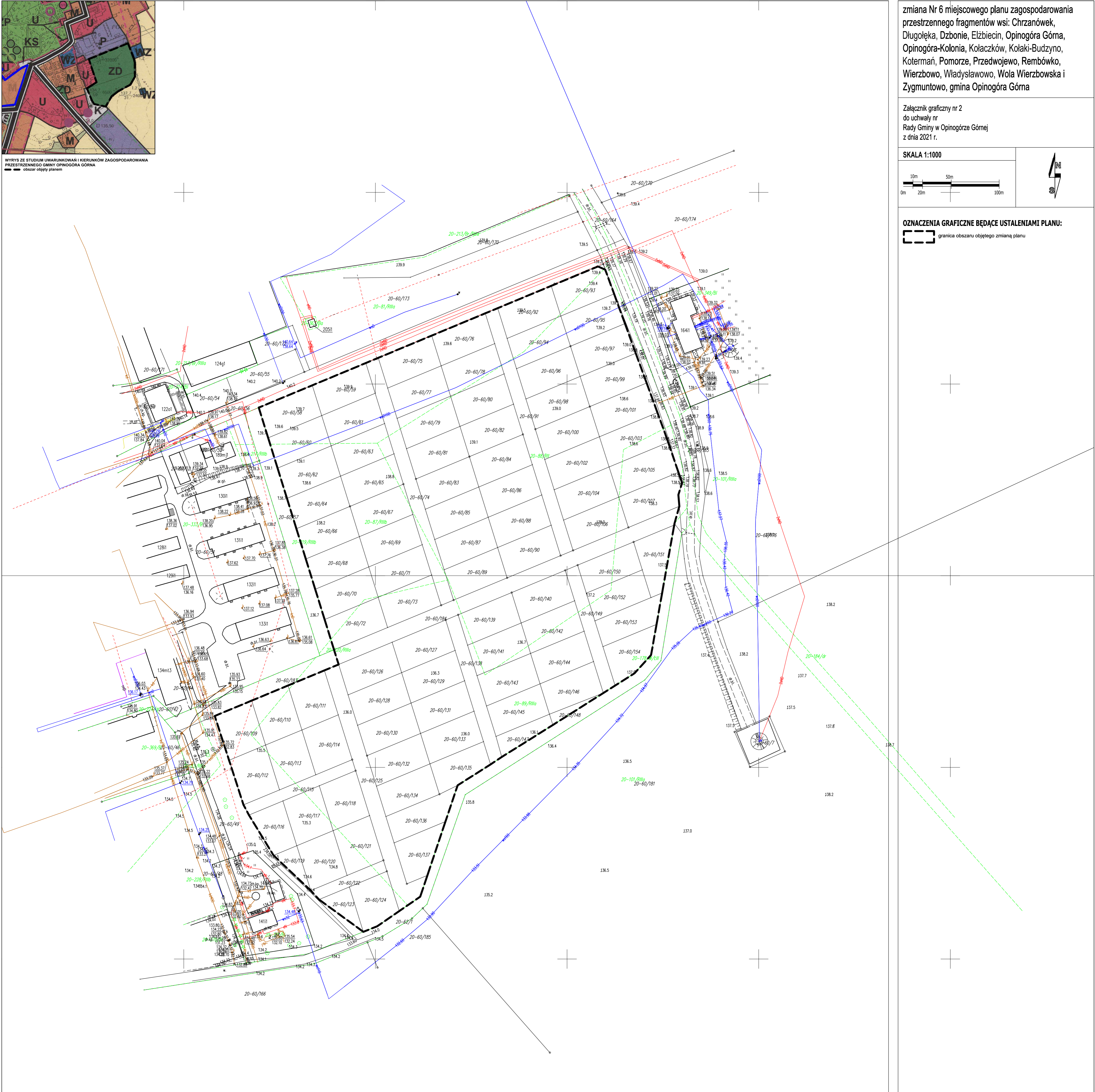


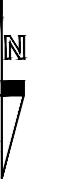
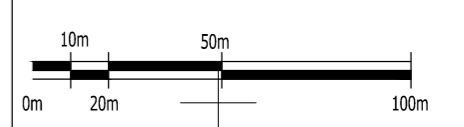
WYKRES ZE STUDIUM UWARUNKOWAŃ I KIERUNKÓW ZAGOSPODAROWANIA PRZESTRZENNEGO GMINY OPINOGÓRA GÓRNA
- - - - - obszar objęty planem



zmiana Nr 6 miejscowego planu zagospodarowania przestrzennego fragmentów wsi: Chrzanówek, Długoleka, Dzbonie, Elżbiecin, Opinogóra Górná, Opinogóra-Kolonia, Kolaczków, Kołaki-Budzyno, Kotermań, Pomorze, Przedwojowo, Rembówko, Wierzbowo, Władysławowo, Wola Wierzbowska i Zygmuntowo, gmina Opinogóra Górná

Załącznik graficzny nr 2
do uchwały nr
Rady Gminy w Opinogórze Górnej
z dnia 2021 r.

SKALA 1:1000



OZNACZENIA GRAFICZNE BĘDĄCE USTALENIAMI PLANU:

- - - - - granica obszaru objętego zmianą planu